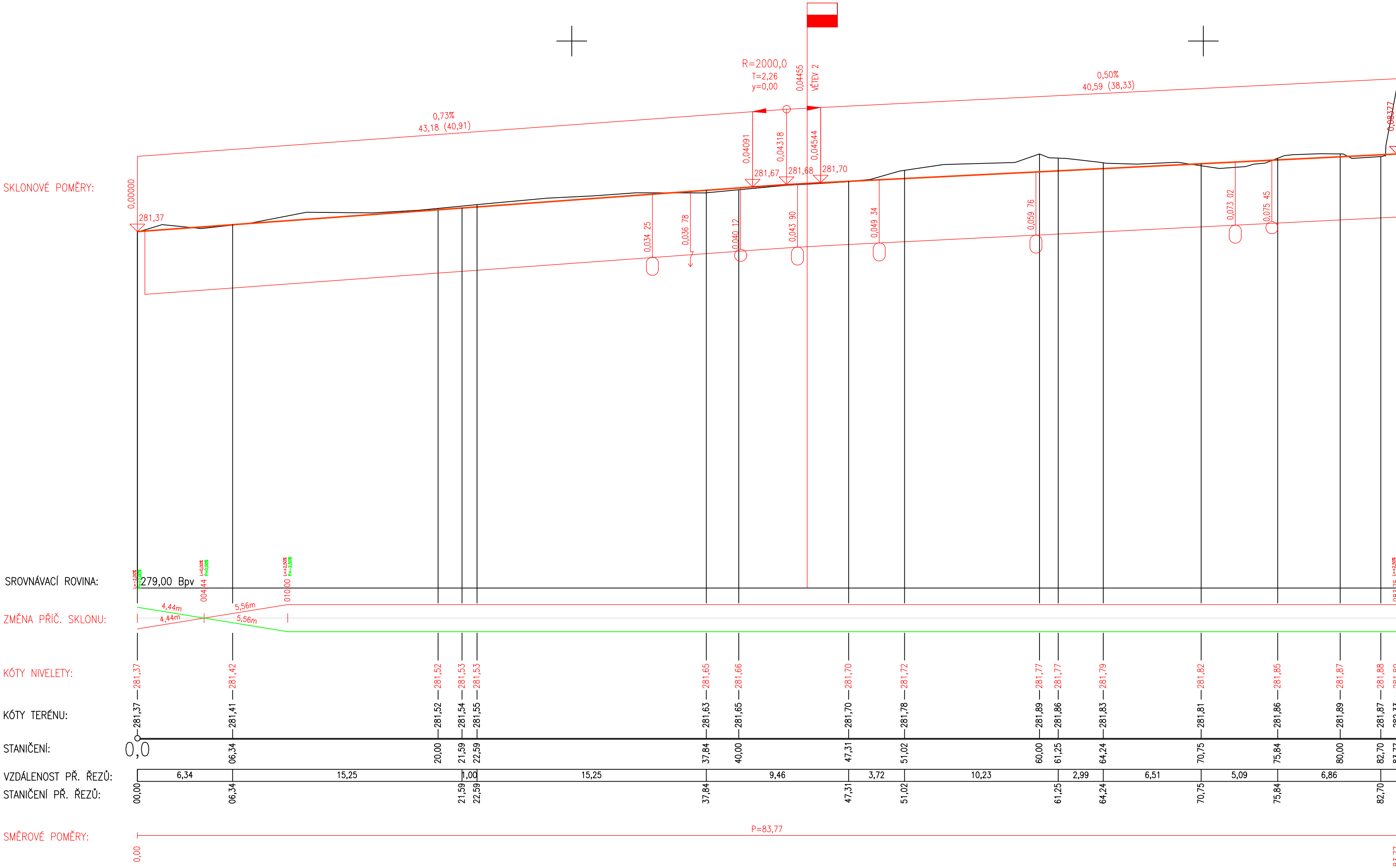


Podrobný podélný profil: VĚTEV 1 M 1:200/20
Rozsah: km 0,00000 - km 0,08377

KRAJ:	KRÁLOVÉHRADSKÝ
KATASTRÁLNÍ ÚZEMÍ:	DOBRUŠKA
PARCELY:	12805/1
DRUH POZEMKŮ:	OSTATNÍ PLOCHA – OSTATNÍ KOMUNIKACE

2805/3

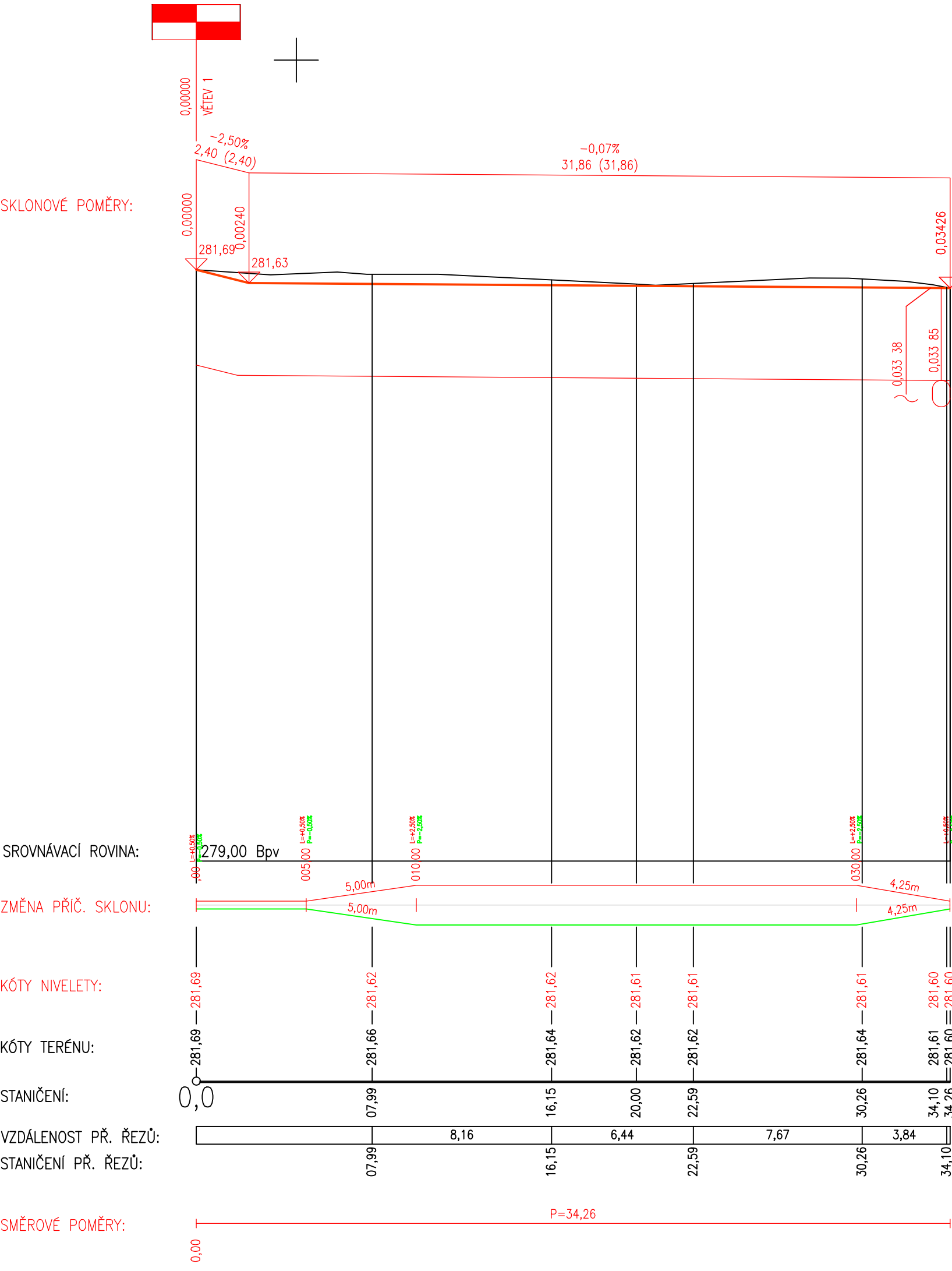



Podrobný podélný profil: VĚTEV 2 M 1:200/20
Rozsah: km 0,00000 - km 0,03426

KRAJ:	KRÁLOVÉHRADSKÝ
KATASTRÁLNÍ ÚZEMÍ:	DOBRUŠKA
PARCELY:	1286/3
DRUH POZEMKŮ:	OSTATNÍ PLOCHA – JINÁ PLOCHA

2805/1

OSTATNÍ PLOCHA – OSTATNÍ KOMUNIKACE



SOUŘADNICOVÝ SYSTÉM: JTSK		VÝŠKOVÝ SYSTÉM: Bp	
HLAVNÍ PROJEKTANT:	KAMIL HRONOVSKÝ	 <div>HRONOVSKÝ DOPRAVNÍ PROJEKCE s.r.o. BRNĚNSKÁ 700/25, 500 06 HRADEC KRÁLOVÉ e-mail: hronovsky@projekt.cz telefon: 843 823 698 fax: 07953428 DÚS: 02063428</div>	
ZPRACOVATEL DÍLČÍ ČÁSTI:			
ZODPOVĚDNÝ PROJEKTANT:	KAMIL HRONOVSKÝ		
VYPRACOVAL:	KAMIL HRONOVSKÝ		
KRAJ: KRÁLOVÉHRADSKÝ	OBEC: DOBRUŠKA		
INVESTOR: KRÁLOVÉHRADSKÝ KRAJ, PIVOVARSKÉ NÁMĚSTÍ 1245/2, 500 03 HRADEC KRÁLOVÉ		KAT. ÚZEMÍ: DOBRUŠKA	
AKCE:	ÚČELOVÁ KOMUNIKACE A ZPEVNĚNÉ PLOCHY ZA GYMNÁZIEM DOBRUŠKA		STUPEŇ: DP2+DPS
OBJEKT: SO 101 – KOMUNIKACE			ZAK.ČÍSLO: 006-25-5
			ARCHIVNÍ ČÍSLO:
			DATUM: 03/2025
			FORMÁT: 8 x A4
OBSAH: PODÉLNÉ PROFILY			MĚŘÍTKO: 1 : 200/20
			ČÍSLO SOUPRAVY: ČÍSLO PŘÍLOHY: D.1.1.5.